












(Auszug Region Nordschwarzwald)

Bundes- und Landesstraßen im Straßennetz Baden- Württemberg

Maßstab 1 : 450 000

Legende

	Bundesautobahnen (Nummer der BAB)
	Bundesstraßen (Nummer der BStr.)
	Landesstraßen (Nummer der LStr.)
	Fernstraßen außerhalb Baden-Württemberg
	Eisenbahn
	Regierungsbezirksgrenzen
	Landesgrenze Baden-Württemberg
	Bundesgrenze
	Flüsse (Gewässer)
	Wohnplätze bis 25 000 Einwohner
	Wohnplätze über 25 000 Einwohner

Maßnahmenplan des Generalverkehrsplanes Teil Straße

Stand November 2013



Ausbaumaßnahmen



Neubaumaßnahmen



Bahnübergangsbeseitigungen
