








Projekte Fernstraßenbedarfsplan 2016
Kartenauszug Übersichtskarte BMVI,
Region Nordschwarzwald
Legende siehe Rückseite Ba/11_2017



Dringlichkeiten

Bestehendes Netz	Laufende und fest disponierte Projekte	Vordringlicher Bedarf	Weiterer Bedarf
<p>01.01.2016</p> 	<p>Laufende und fest disponierte Projekte (FD)</p>  <p>Laufende und fest disponierte Projekte - Engpassbeseitigung (FD-E)</p> 	<p>Vordringlicher Bedarf (VB)</p>  <p>Vordringlicher Bedarf - Engpassbeseitigung (VB-E)</p> 	<p>Weiterer Bedarf (WB)</p>  <p>Weiterer Bedarf mit Planungsrecht (WB*)</p> 

eführung ist vereinfacht dargestellt. Die Bestimmung der Linienführung und Straßennummern nach den gesetzlichen Vorschriften bleibt unberührt. Bauanfragen werden durch die Darstellung in der Karte nicht entschieden.